

Skala:

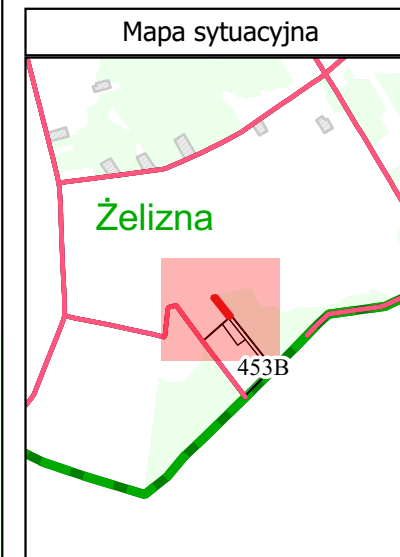
1:2 000

Sporządził:




Adrian Wasiluk



Mapa sytuacyjna

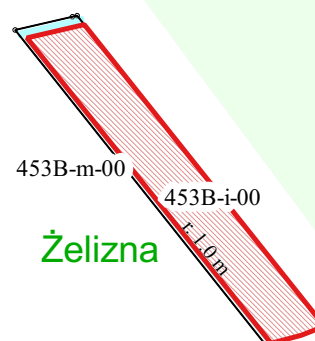


Legenda

-  drogi publiczne
-  Grunty do wydzierżawienia
-  Grunty w zarządzie Nadleśnictwa

PAKIET I

10 0 10 20



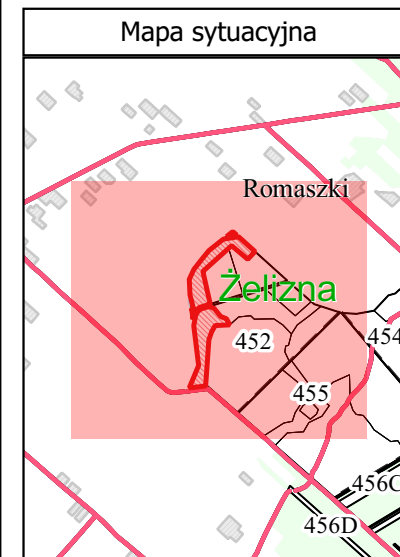
Skala:

1:5 000

Sporządził:

Adrian Wasiluk

Mapa sytuacyjna

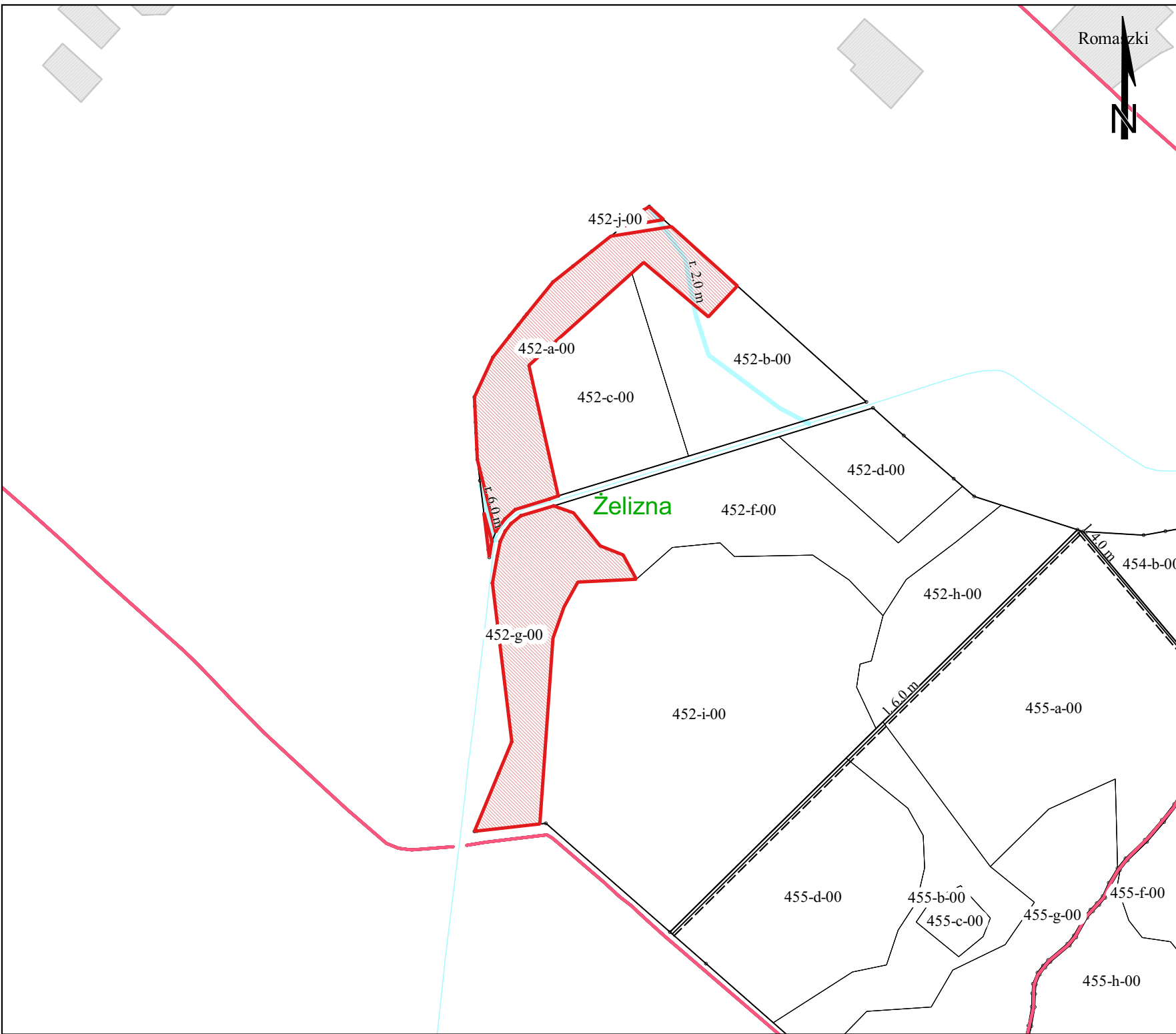


Legenda

- drogi publiczne
- Grunty do wdzierzawienia
- Grunty w zarządzie Nadleśnictwa

PAKIET II

25 0 25 50



Skala:

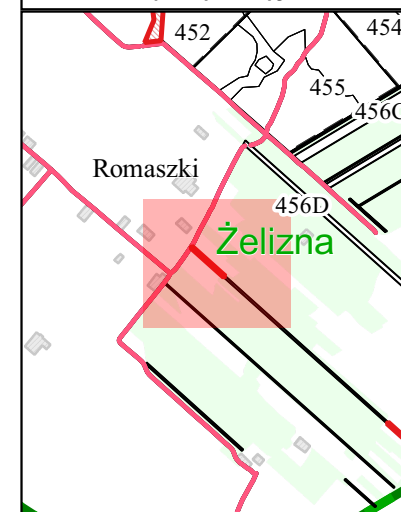
1:2 500

Sporządził:




Adrian Wasiluk



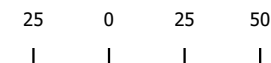
Mapa sytuacyjna



Legenda

-  drogi publiczne
-  Grunty do wdzierżawienia
-  Grunty w zarządzie Nadleśnictwa

PAKIET III



Skala:

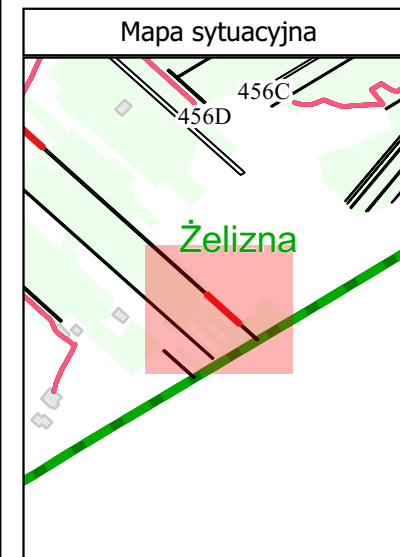
1:2 500

Sporządził:




Adrian Wasiluk



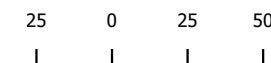
Mapa sytuacyjna



Legenda

-  drogi publiczne
-  Grunty do wydzierżawienia
-  Grunty w zarządzie Nadleśnictwa

PAKIET IV

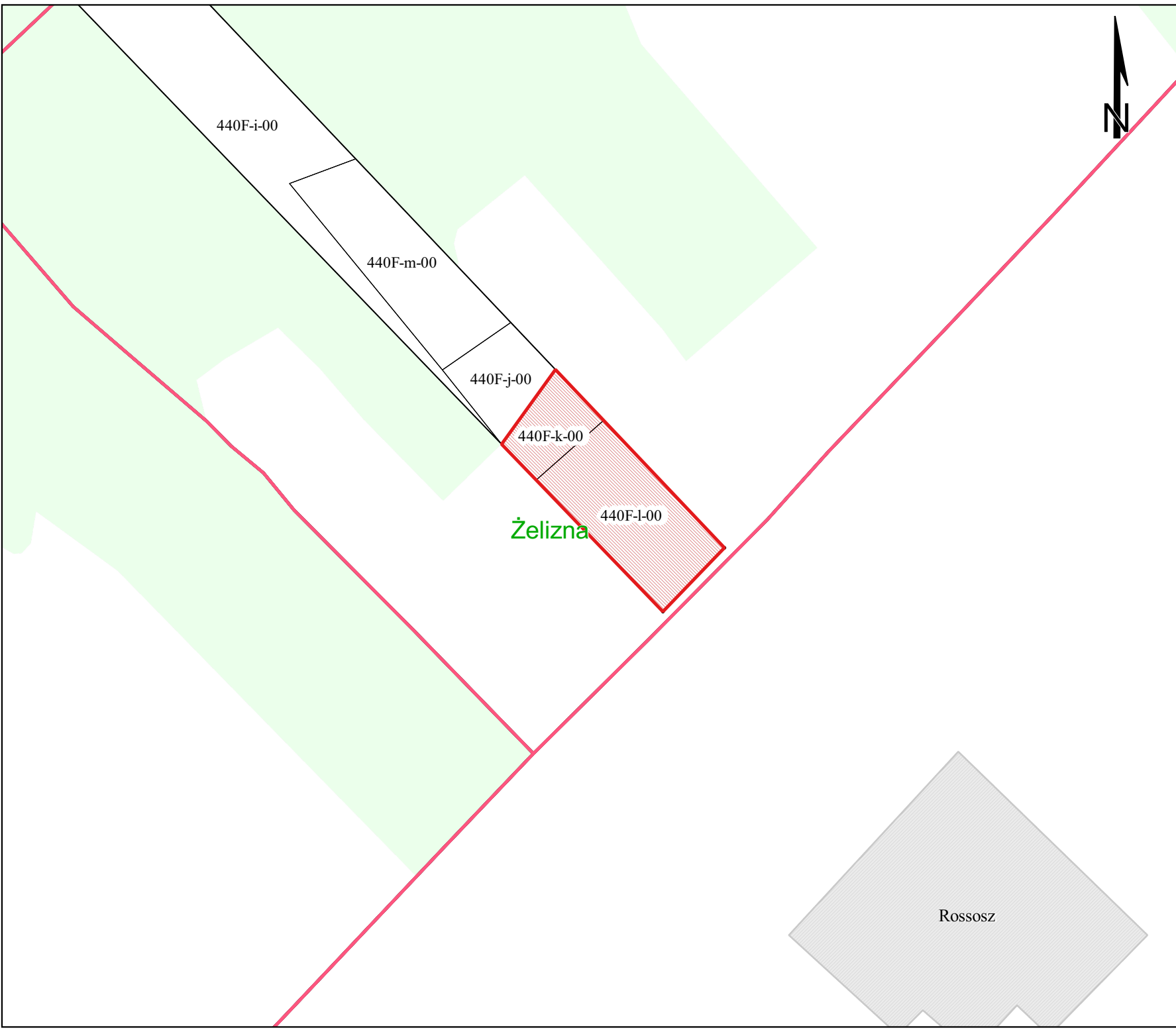


Skala:

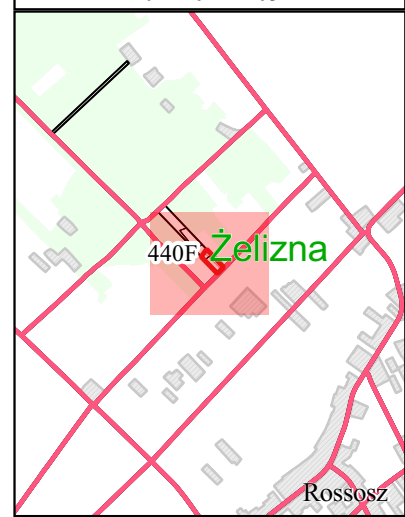
1:2 000

Sporządził:




Adrian Wasiluk



Mapa sytuacyjna



Legenda

-  drogi publiczne
-  Grunty do wdzierzawienia
-  Grunty w zarządzie Nadleśnictwa

PAKIET V

