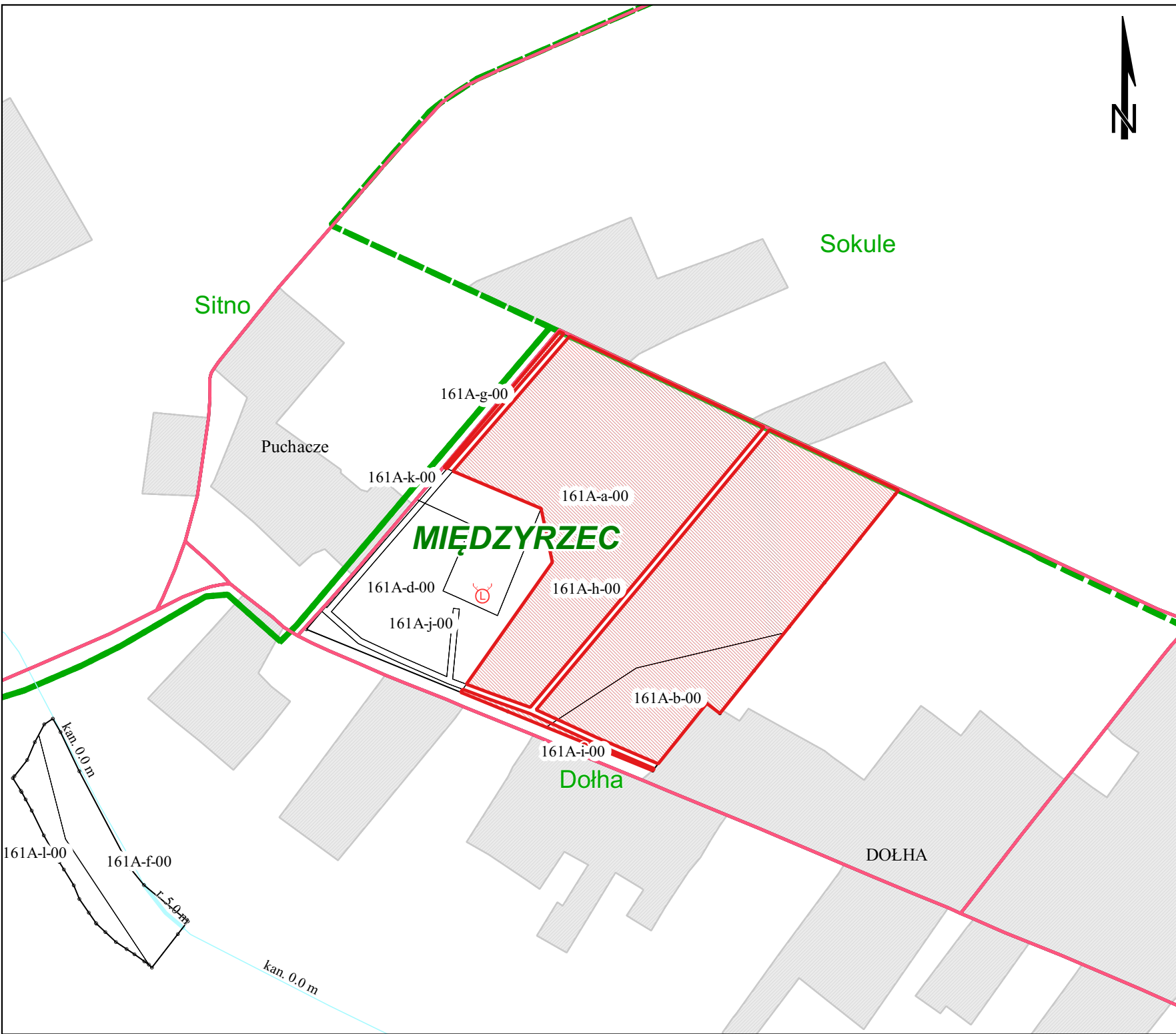


Skala:

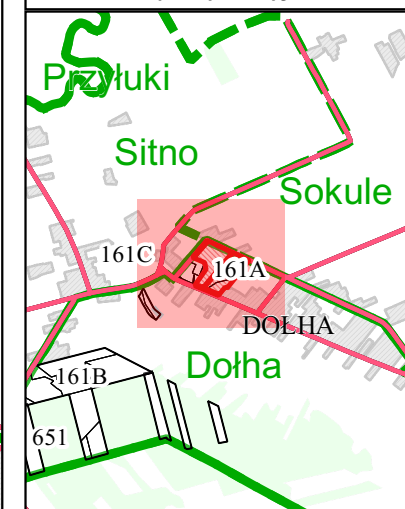
1:2 500

Sporządził:

Adrian Wasiluk




Mapa sytuacyjna



Legenda

- drogi publiczne
- Grнты do wydzierżawienia
- Grнты w zarządzie Nadleśnictwa

PAKIET I



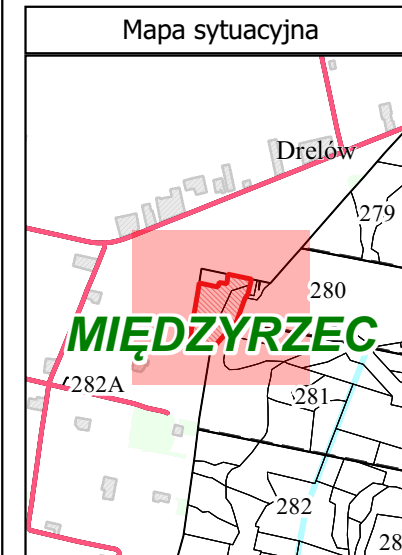
Skala:

1:3 000




Sporządził:

Adrian Wasiluk


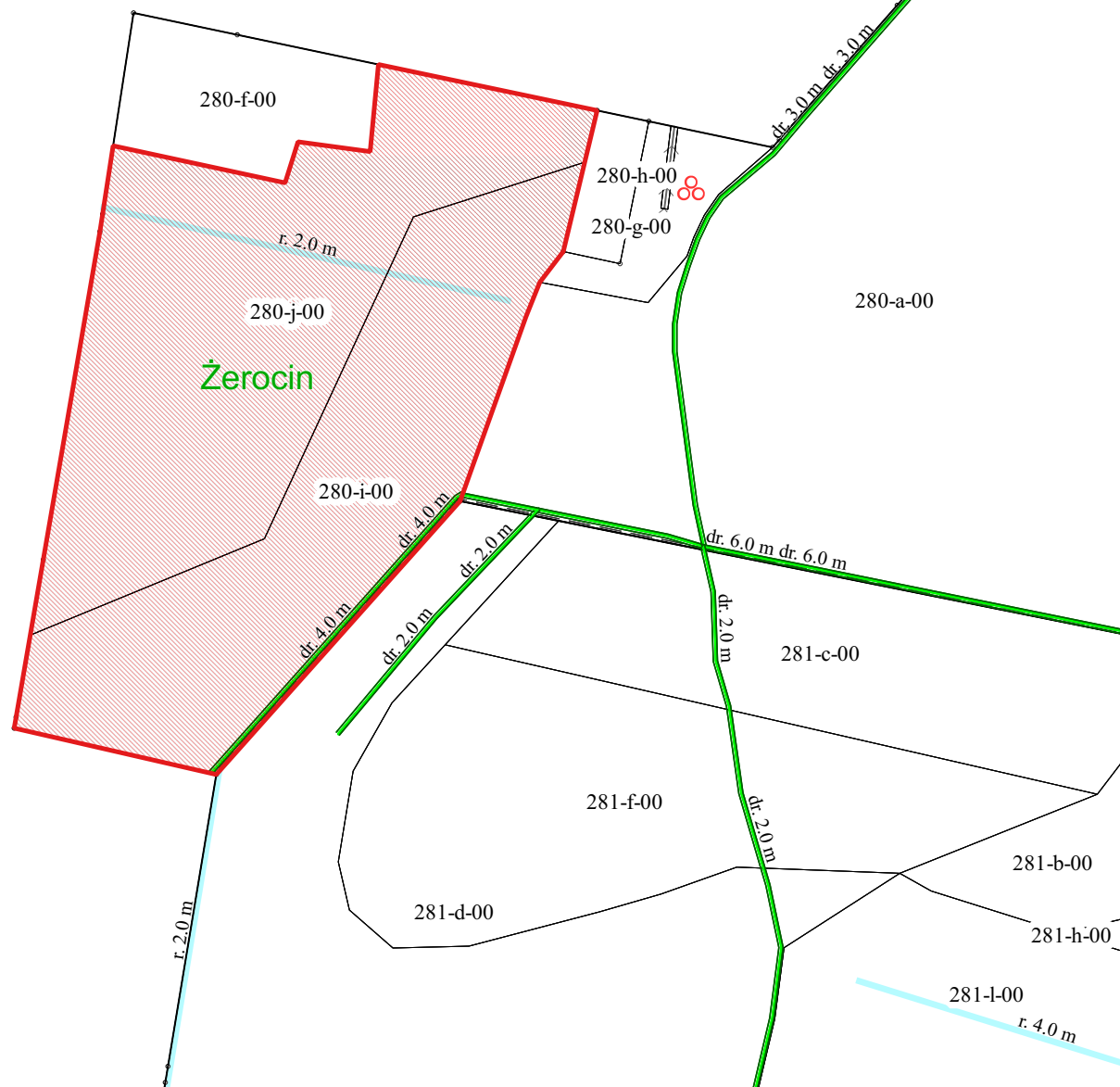
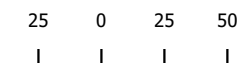
Mapa sytuacyjna



Legenda

-  drogi publiczne
-  Grunty do wydzierżawienia
-  Grunty w zarządzie Nadleśnictwa

PAKIET II



Drelów

Załącznik nr 4

do ogłoszenia o wszczęciu
postępowania służącego wyłonieniu
dzierżawców gruntów rolnych
ZG.2217.20.2024

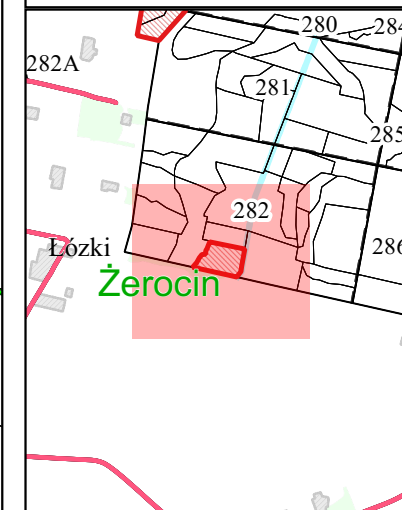
Skala:

1:3 000

Sporządził:

Adrian Wasiluk

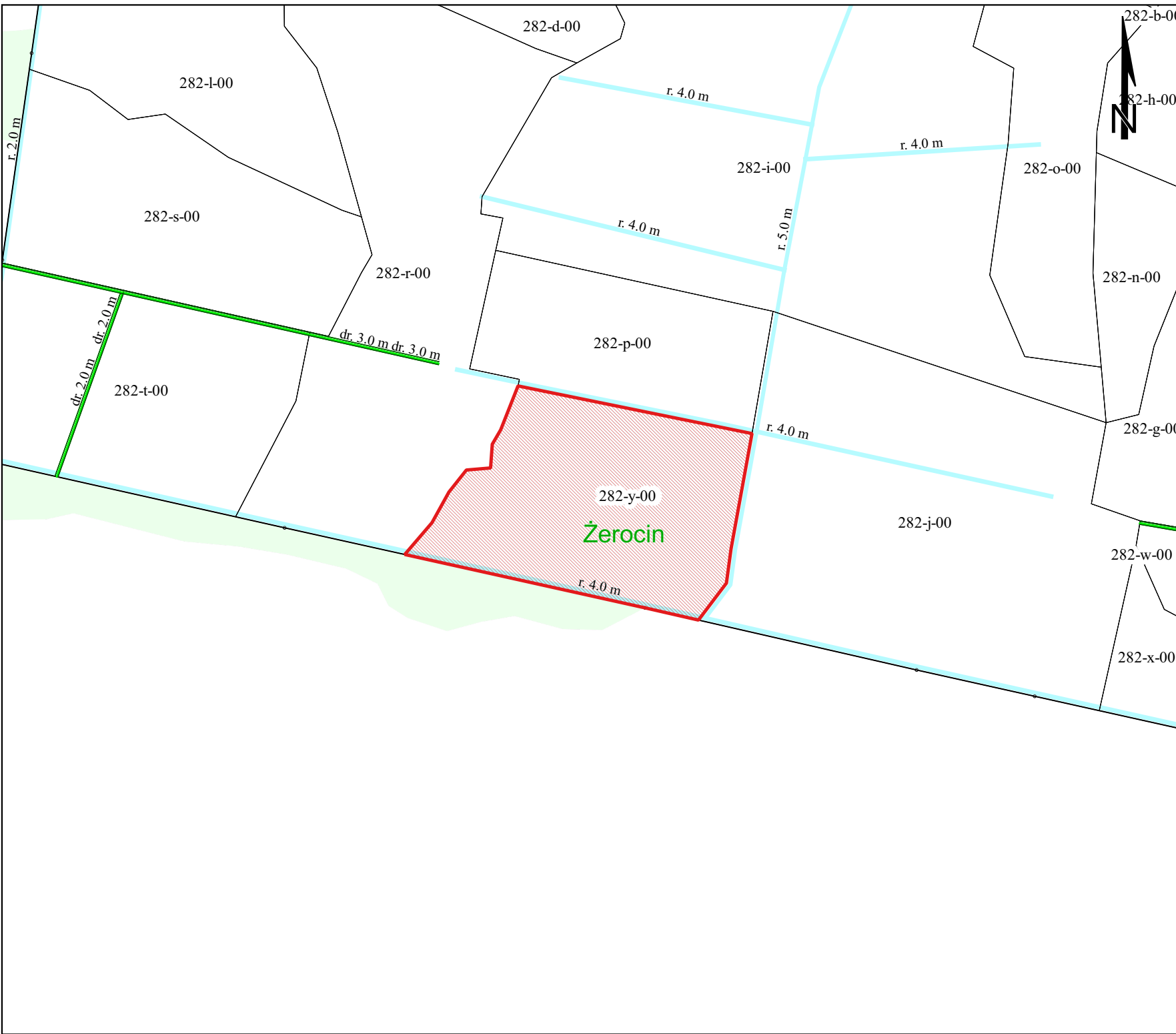
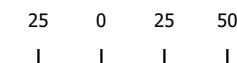
Mapa sytuacyjna



Legenda

- drogi publiczne
- Grunty do wdzierzawienia
- Grunty w zarządzie Nadleśnictwa

PAKIET III



Skala:

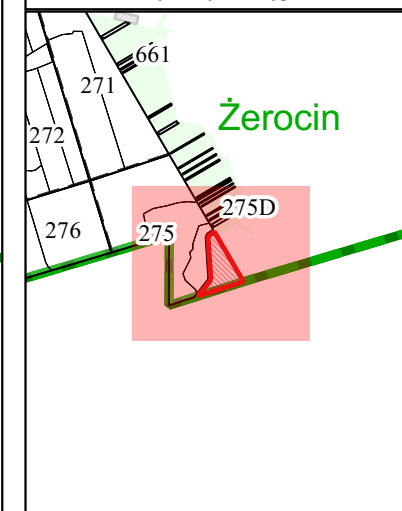
1:3 000

Sporządził:




Adrian Wasiluk



Mapa sytuacyjna



Legenda

-  drogi publiczne
-  Grunty do wdzierżawienia
-  Grunty w zarządzie Nadleśnictwa

PAKIET IV

25 0 25 50



275-a-00

275D-i-00

275D-k-00

275D-m-00

275D-n-00

275D-o-00

dr. 4.0 m dr. 4.0 m

275-b-00

275-c-00

275-d-00

Żerocin

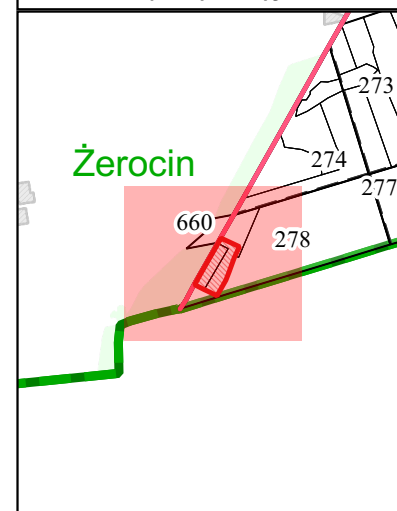
Skala:

1:3 000




Sporządził:

Adrian Wasiluk

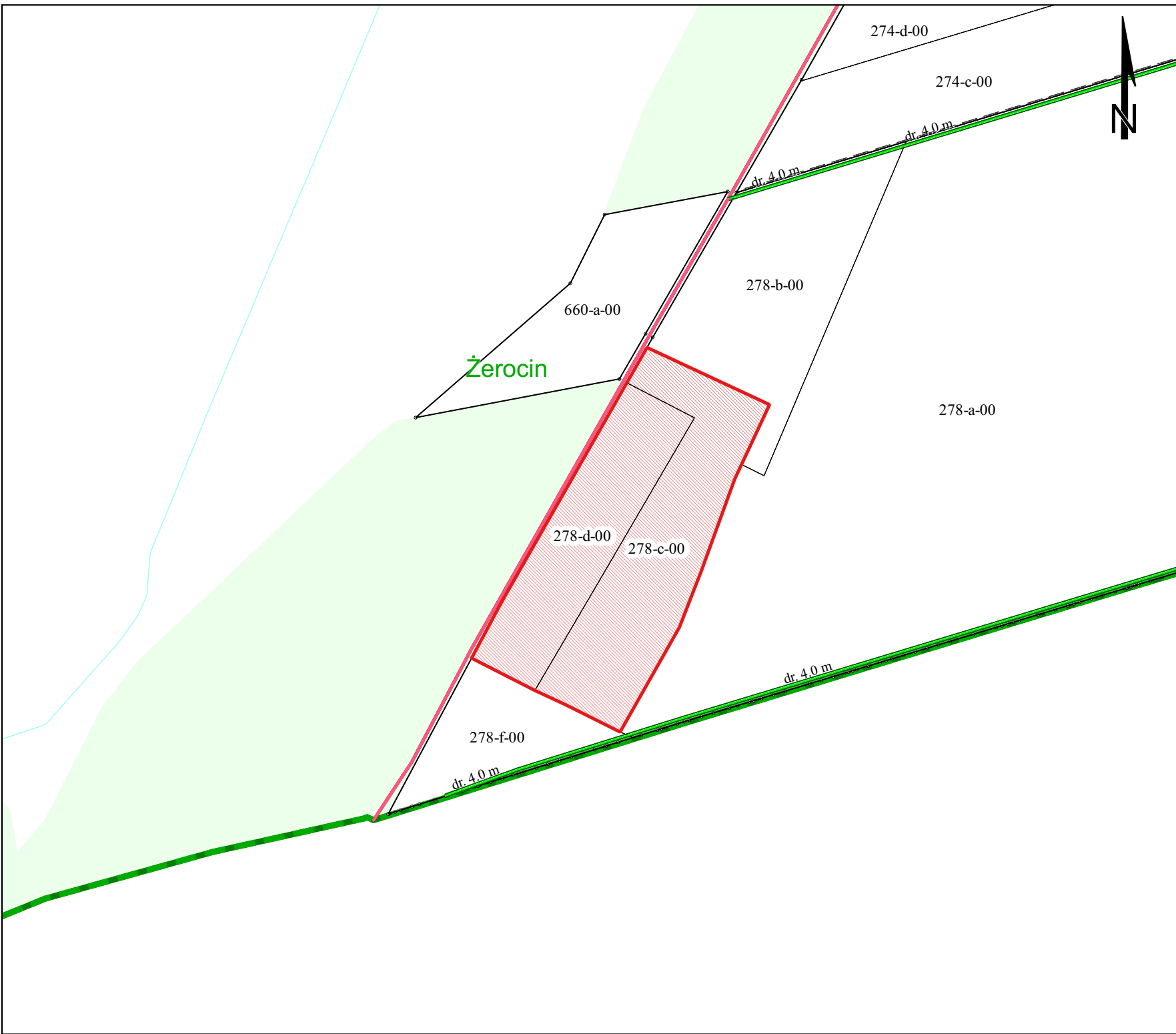
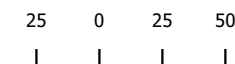
Mapa sytuacyjna



Legenda

-  drogi publiczne
-  Grunty do wdzierżawienia
-  Grunty w zarządzie Nadleśnictwa

PAKIET V



Skala:

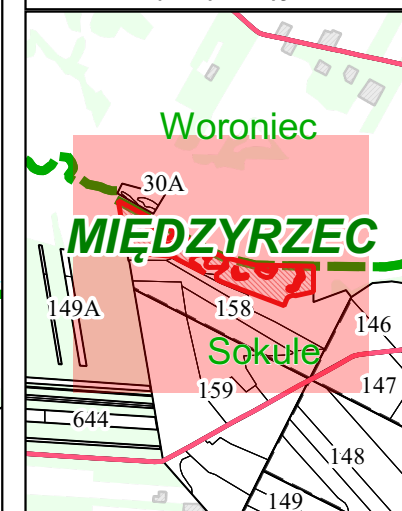
1:5 000

Sporządził:




Adrian Wasiluk



Mapa sytuacyjna

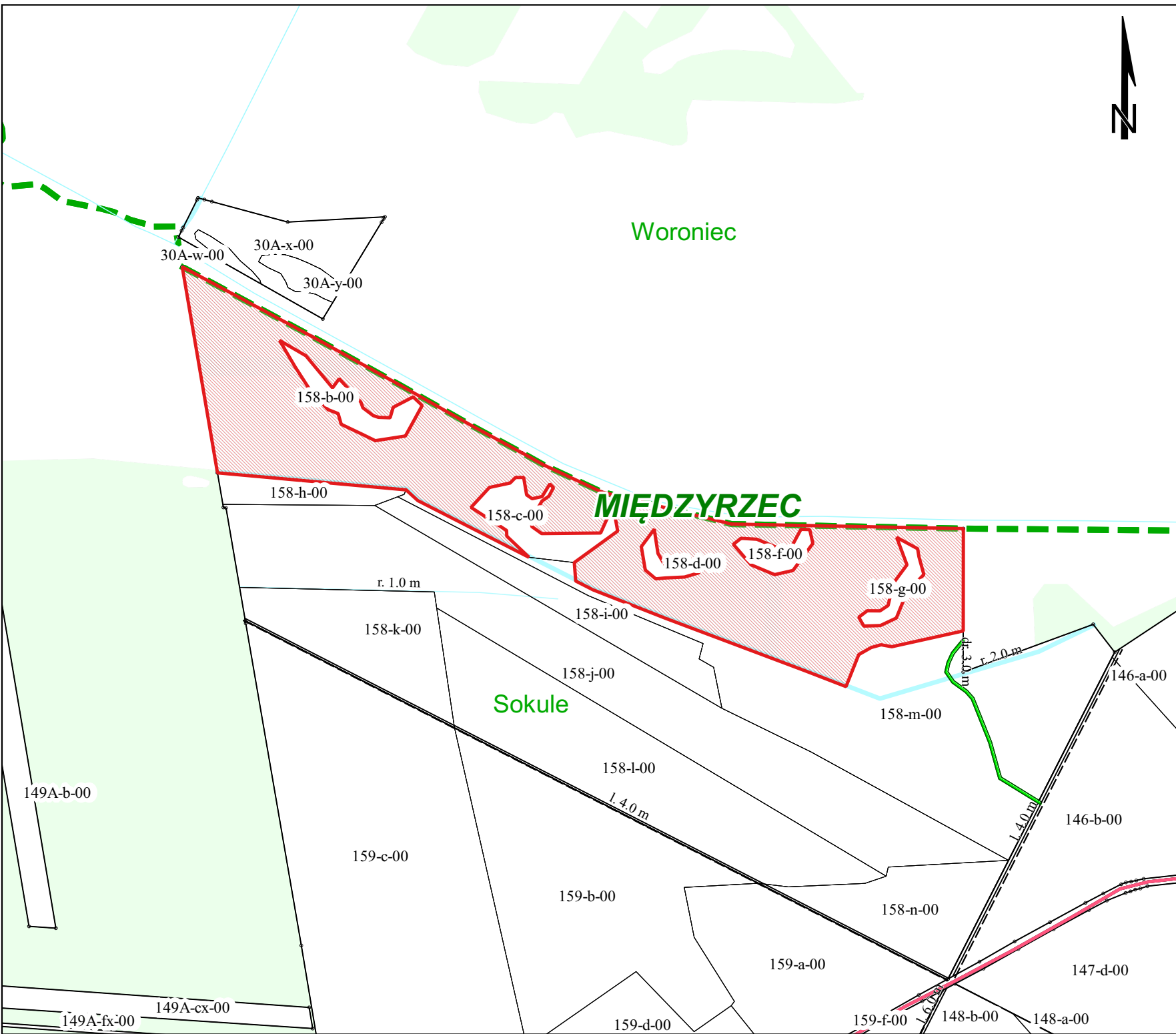


Legenda

-  drogi publiczne
-  Grunty do wydzierżawienia
-  Grunty w zarządzie Nadleśnictwa

PAKIET VI

25 0 25 50



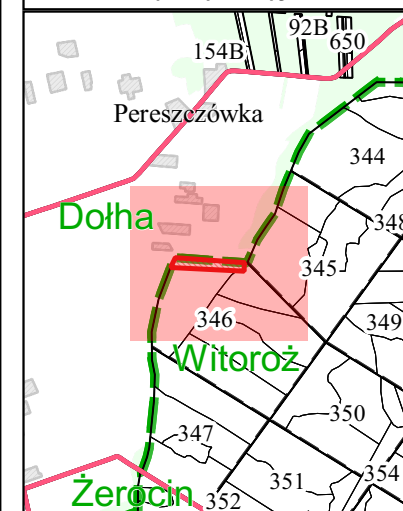
Skala:

1:3 000

Sporządził:

Adrian Wasiluk


Mapa sytuacyjna



Legenda

- drogi publiczne
- Grunty do wydzierżawienia
- Grunty w zarządzie Nadleśnictwa

PAKIET VII

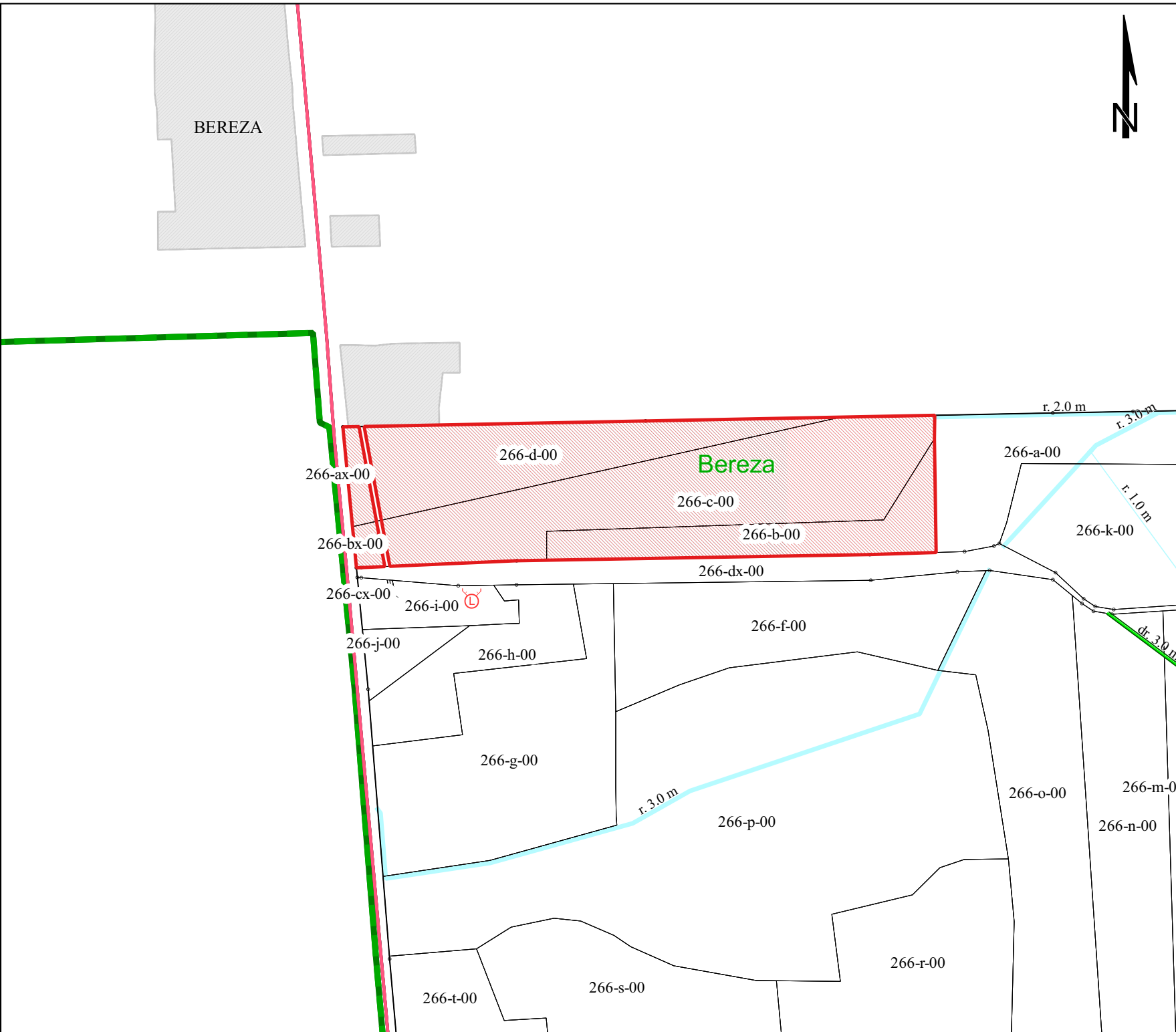


Skala:

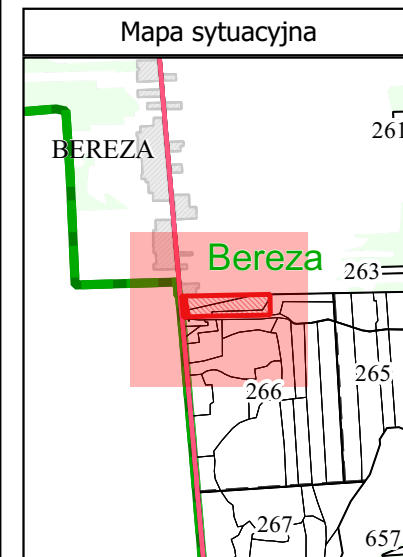
1:3 000

Sporządził:




Adrian Wasiluk




Mapa sytuacyjna



Legenda

-  drogi publiczne
-  Grunty do wdzierżawienia
-  Grunty w zarządzie Nadleśnictwa

PAKIET VIII





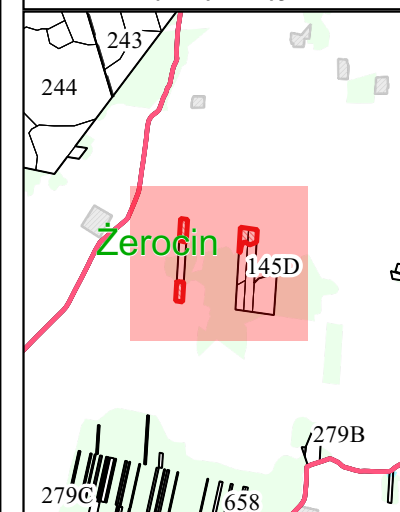
Skala:

1:3 000




Sporządził:

Adrian Wasiluk

Mapa sytuacyjna

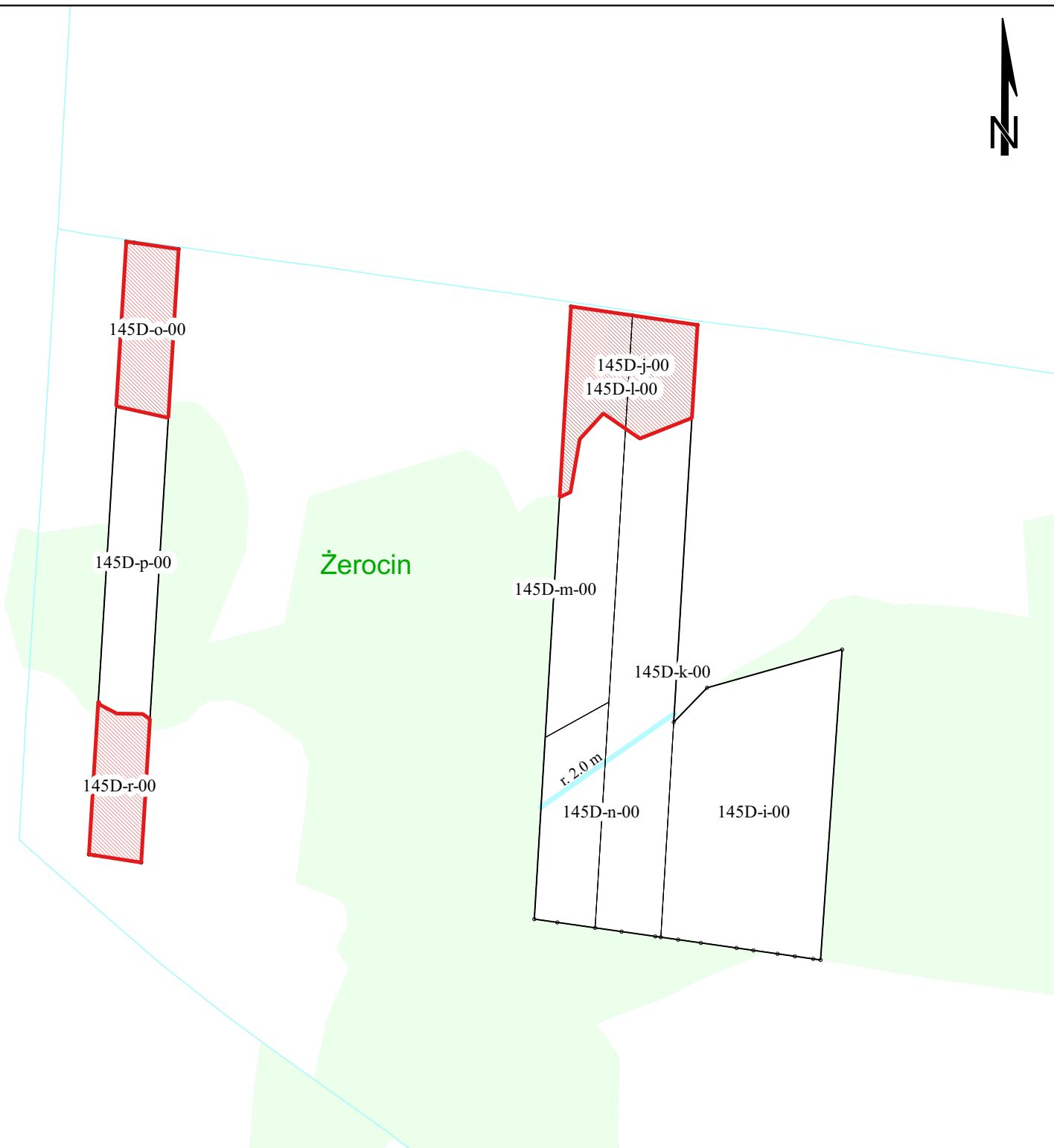


Legenda

-  drogi publiczne
-  Grunty do wdzierżawienia
-  Grunty w zarządzie Nadleśnictwa

PAKIET IX

25 0 25 50



Skala:

1:2 000

Sporządził:

Adrian Wasiluk



Żerocin


145G-a-00

145G-b-00




MIĘDZYRZEC

145G-h-00

Dolna



Legenda

-  drogi publiczne
-  Grunty do wydzierżawienia
-  Grunty w zarządzie Nadleśnictwa

PAKIET X



Skala:

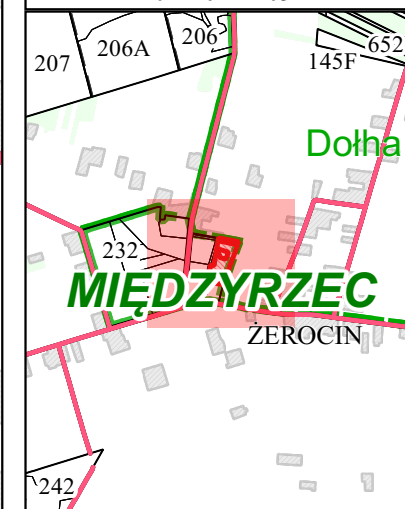
1:2 500

Sporządził:




Adrian Wasiluk



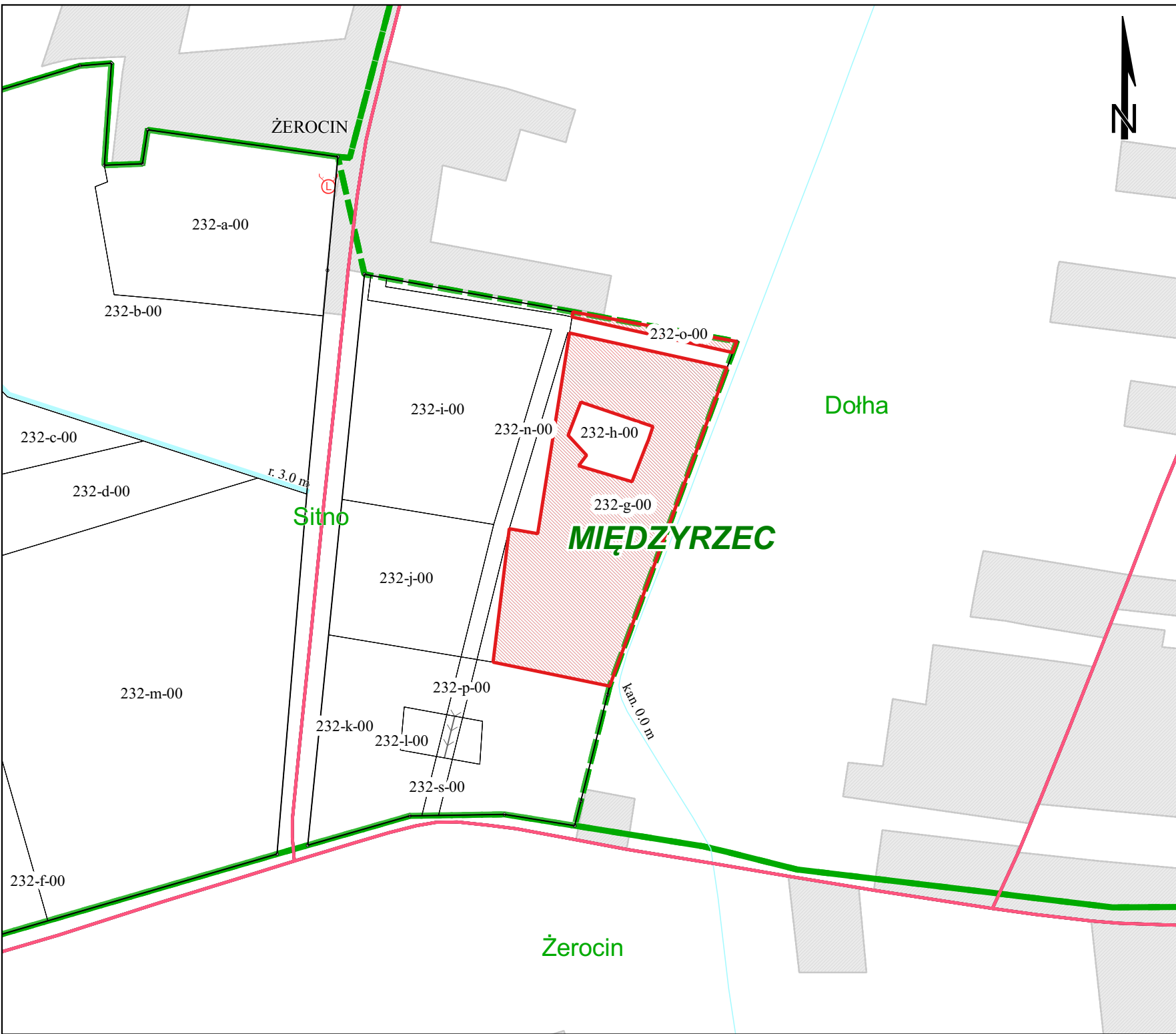
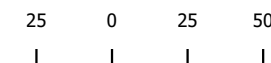
Mapa sytuacyjna



Legenda

-  drogi publiczne
-  Grunty do wdzierżawienia
-  Grunty w zarządzie Nadleśnictwa

PAKIET XI



Skala:

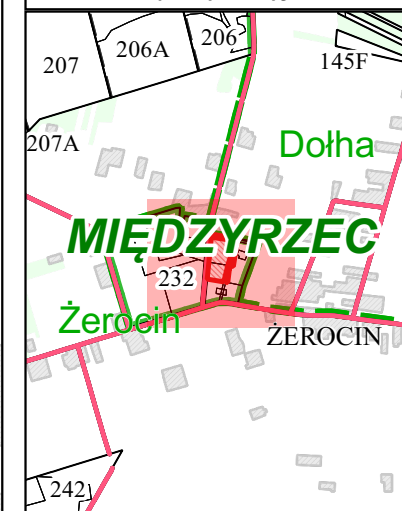
1:2 500

Sporządził:




Adrian Wasiluk



Mapa sytuacyjna



Legenda

-  drogi publiczne
-  Grunty do wdzierżawienia
-  Grunty w zarządzie Nadleśnictwa

PAKIET XII

